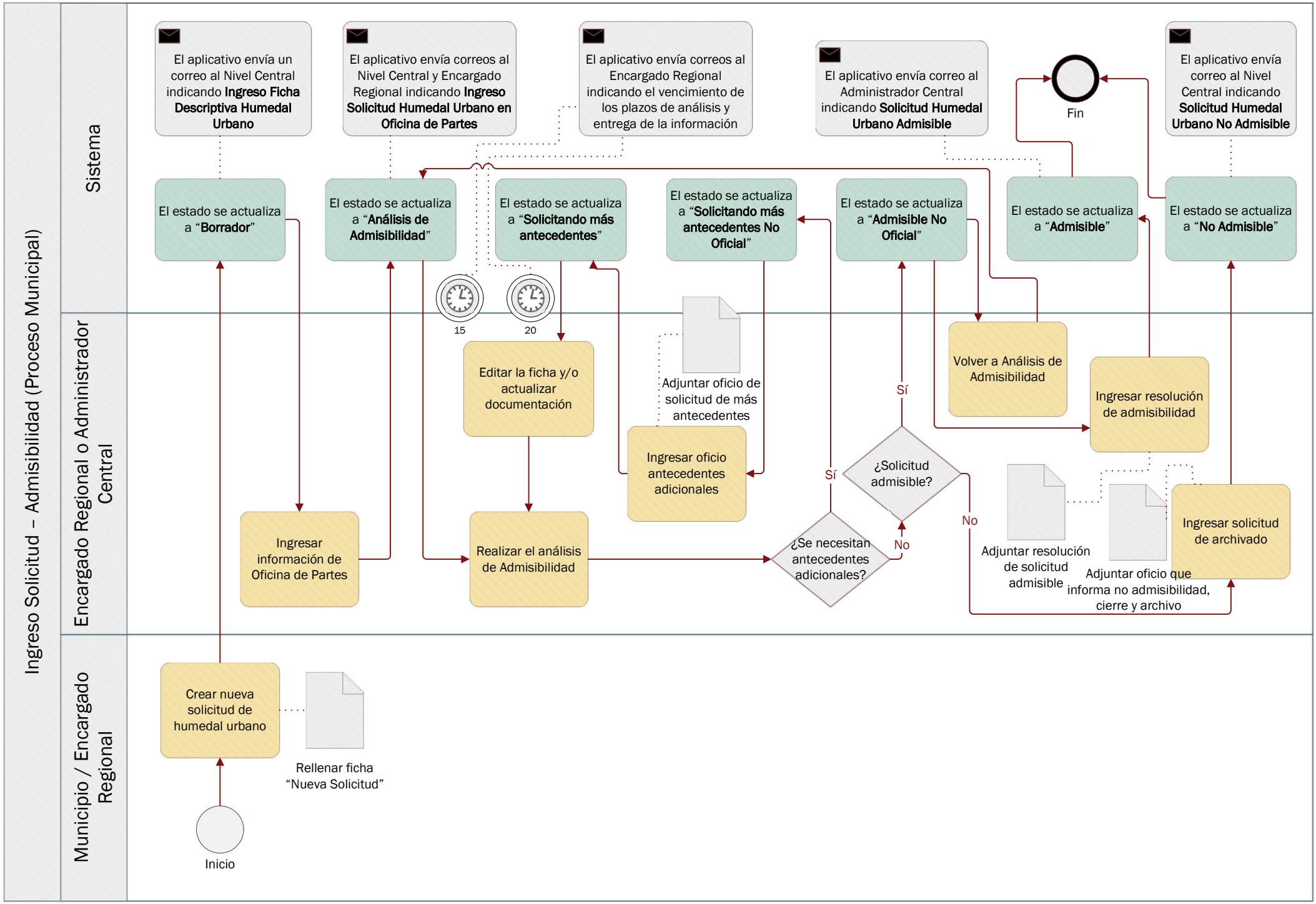
Ingreso Solicitud – Admisibilidad (Proceso Municipal)
Sistema
Encargado Regional o Administrador Central
Municipio / Encargado Regional
El aplicativo envía un correo al Nivel Central indicando Ingreso Ficha Descriptiva Humedal Urbano
El aplicativo envía correos al Nivel Central y Encargado Regional indicando Ingreso Solicitud Humedal Urbano en Oficina de Partes
El aplicativo envía correos al Encargado Regional indicando el vencimiento de los plazos de análisis y entrega de la información
El aplicativo envía correo al Administrador Central indicando Solicitud Humedal Urbano Admisible
Fin
El aplicativo envía correo al Nivel Central indicando Solicitud Humedal Urbano No Admisible
El estado se actualiza a "Borrador"
El estado se actualiza a "Análisis de Admisibilidad"
El estado se actualiza a "Solicitando más antecedentes"
El estado se actualiza a "Solicitando más antecedentes No Oficial"
El estado se actualiza a "Admisible No Oficial"
El estado se actualiza a "Admisible"
El estado se actualiza a "No Admisible"
15
20
Editar la ficha y/o actualizar documentación
Adjuntar oficio de solicitud de más antecedentes
Ingresar oficio antecedentes adicionales
Volver a Análisis de Admisibilidad
Ingresar resolución de admisibilidad
Sí
¿Solicitud admisible?
Sí
No
No
¿Se necesitan antecedentes adicionales?
Adjuntar resolución de solicitud admisible
Adjuntar oficio que informa no admisibilidad, cierre y archivo
Ingresar solicitud de archivado
Ingresar información de Oficina de Partes
Realizar el análisis de Admisibilidad
Crear nueva solicitud de humedal urbano
Rellenar ficha "Nueva Solicitud"
Inicio

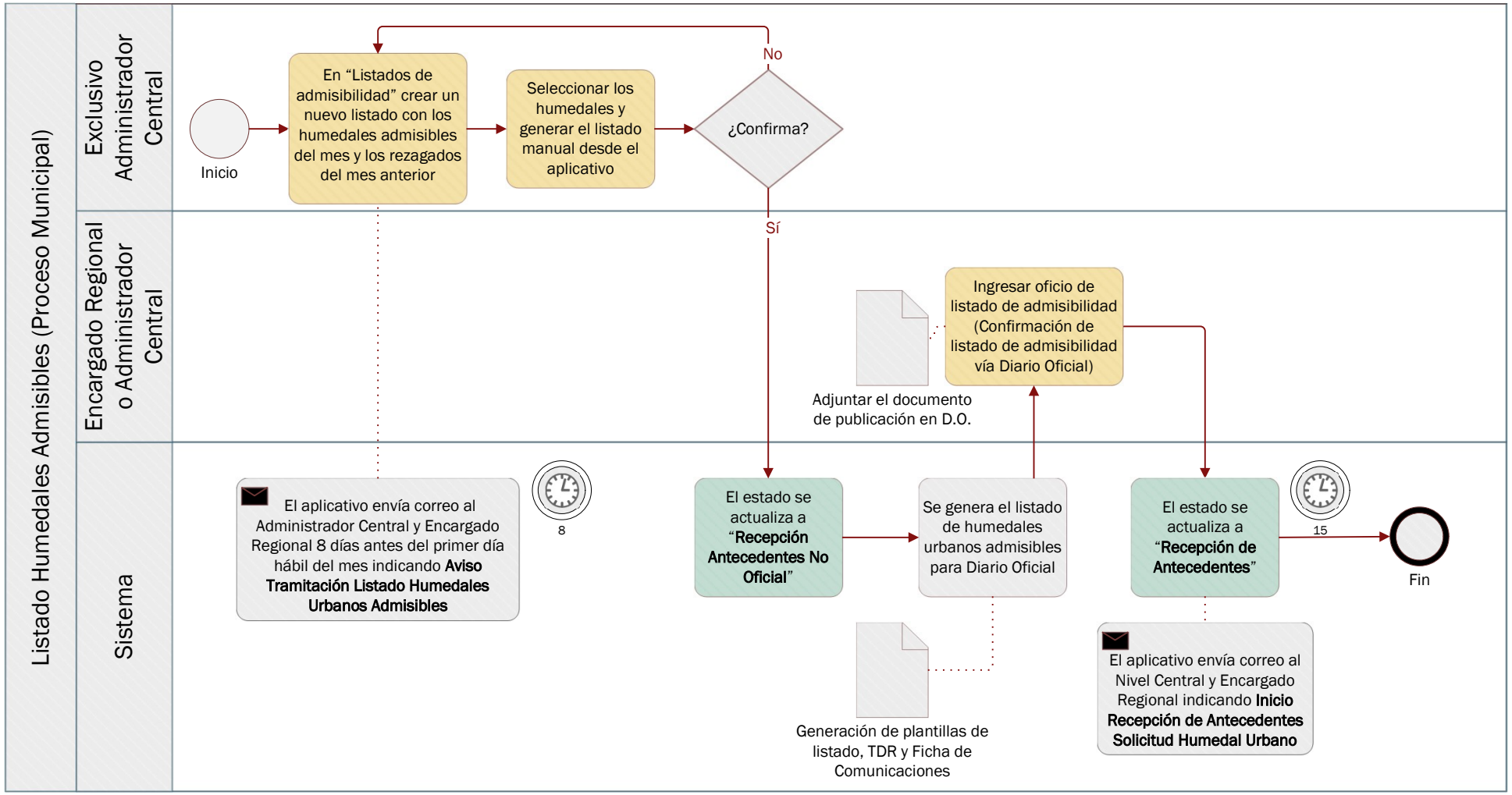
Listado Humedales Admisibles (Proceso Municipal)
Exclusivo Administrador Central
Encargado Regional o Administrador Central
Sistema
Inicio
En "Listados de admisibilidad" crear un nuevo listado con los humedales admisibles del mes y los rezagados del mes anterior
Seleccionar los humedales y generar el listado manual desde el aplicativo
¿Confirma?
No
Sí
Ingresar oficio de listado de admisibilidad (Confirmación de listado de admisibilidad vía Diario Oficial)
Adjuntar el documento de publicación en D.O.
El aplicativo envía correo al Administrador Central y Encargado Regional 8 días antes del primer día hábil del mes indicando Aviso Tramitación Listado Humedales Urbanos Admisibles
8
El estado se actualiza a "Recepción Antecedentes No Oficial"
Se genera el listado de humedales urbanos admisibles para Diario Oficial
Generación de plantillas de listado, TDR y Ficha de Comunicaciones
El estado se actualiza a "Recepción de Antecedentes"
15
El aplicativo envía correo al Nivel Central y Encargado Regional indicando Inicio Recepción de Antecedentes Solicitud Humedal Urbano
Fin

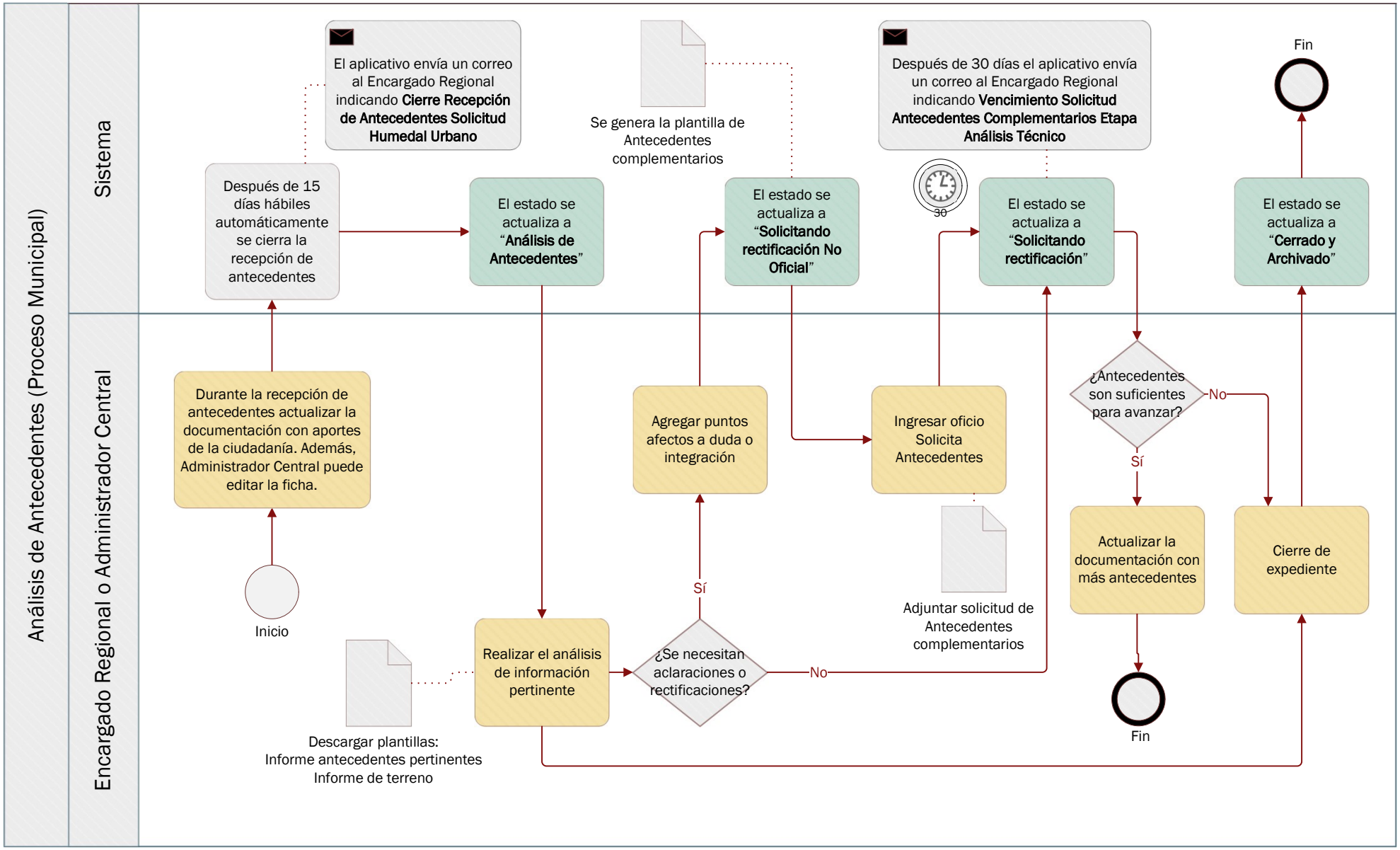
Análisis de Antecedentes (Proceso Municipal)
Sistema
Encargado Regional o Administrador Central
El aplicativo envía un correo al Encargado Regional indicando Cierre Recepción de Antecedentes Solicitud Humedal Urbano
Se genera la plantilla de Antecedentes complementarios
Después de 30 días el aplicativo envía un correo al Encargado Regional indicando Vencimiento Solicitud Antecedentes Complementarios Etapa Análisis Técnico
Fin
Después de 15 días hábiles automáticamente se cierra la recepción de antecedentes
El estado se actualiza a "Análisis de Antecedentes"
El estado se actualiza a "Solicitando rectificación No Oficial"
30
El estado se actualiza a "Solicitando rectificación"
El estado se actualiza a "Cerrado y Archivado"
Durante la recepción de antecedentes actualizar la documentación con aportes de la ciudadanía. Además, Administrador Central puede editar la ficha.
Agregar puntos afectos a duda o integración
Ingresar oficio Solicita Antecedentes
¿Antecedentes son suficientes para avanzar?
No
Sí
Inicio
Sí
Adjuntar solicitud de Antecedentes complementarios
Actualizar la documentación con más antecedentes
Cierre de expediente
Realizar el análisis de información pertinente
¿Se necesitan aclaraciones o rectificaciones?
No
Fin
Descargar plantillas:
Informe antecedentes pertinentes
Informe de terreno

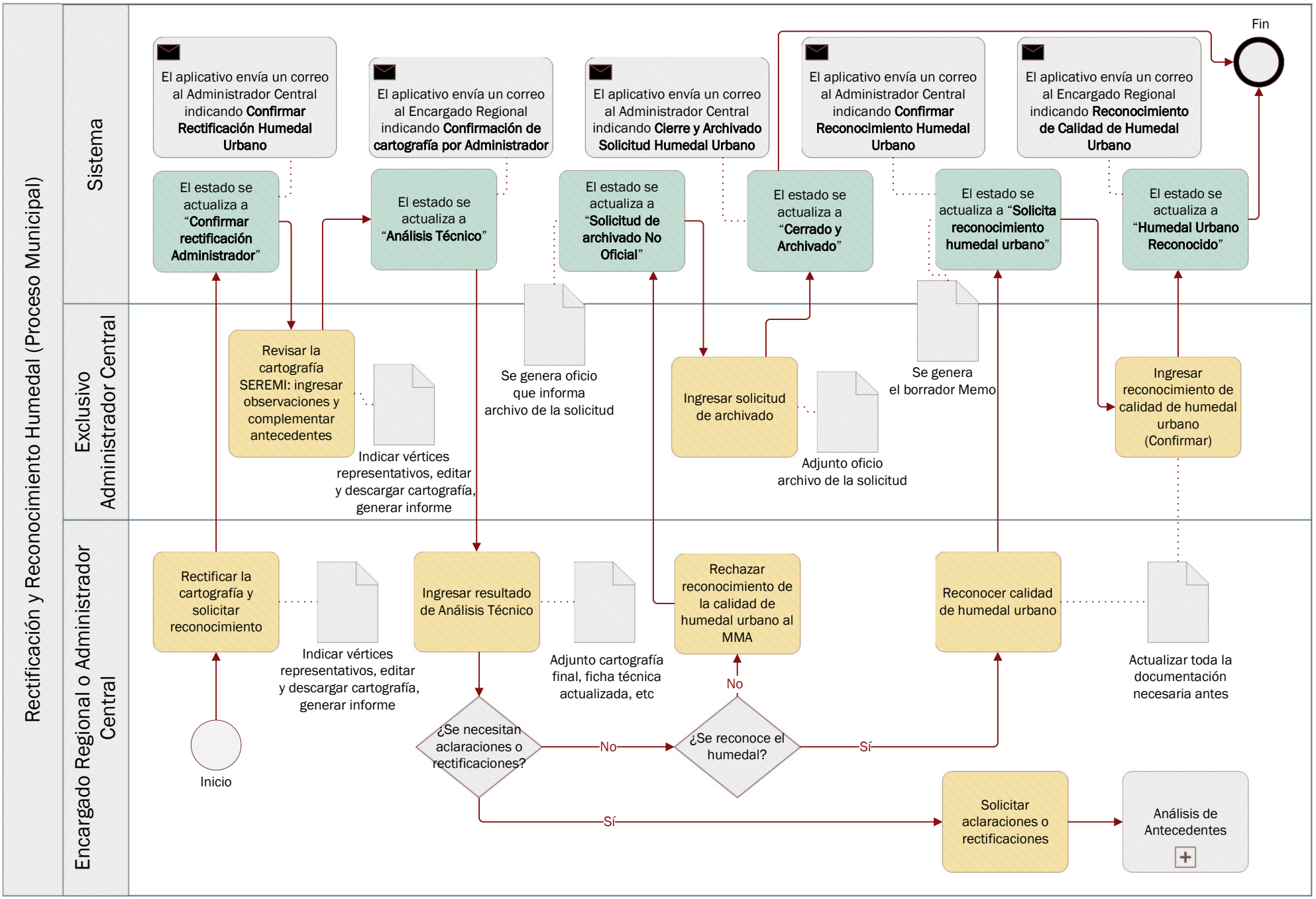
Rectificación y Reconocimiento Humedal (Proceso Municipal)
Sistema
Exclusivo Administrador Central
Encargado Regional o Administrador Central
El aplicativo envía un correo al Administrador Central indicando Confirmar Rectificación Humedal Urbano
El aplicativo envía un correo al Encargado Regional indicando Confirmación de cartografía por Administrador
El aplicativo envía un correo al Administrador Central indicando Cierre y Archivado Solicitud Humedal Urbano
El aplicativo envía un correo al Administrador Central indicando Confirmar Reconocimiento Humedal Urbano
El aplicativo envía un correo al Encargado Regional indicando Reconocimiento de Calidad de Humedal Urbano
Fin
El estado se actualiza a "Confirmar rectificación Administrador"
El estado se actualiza a "Análisis Técnico"
El estado se actualiza a "Solicitud de archivado No Oficial"
El estado se actualiza a "Cerrado y Archivado"
El estado se actualiza a "Solicita reconocimiento humedal urbano"
El estado se actualiza a "Humedal Urbano Reconocido"
Revisar la cartografía SEREMI: ingresar observaciones y complementar antecedentes
Indicar vértices representativos, editar y descargar cartografía, generar informe
Se genera oficio que informa archivo de la solicitud
Ingresar solicitud de archivado
Adjunto oficio archivo de la solicitud
Se genera el borrador Memo
Ingresar reconocimiento de calidad de humedal urbano (Confirmar)
Rectificar la cartografía y solicitar reconocimiento
Indicar vértices representativos, editar y descargar cartografía, generar informe
Ingresar resultado de Análisis Técnico
Adjunto cartografía final, ficha técnica actualizada, etc
Rechazar reconocimiento de la calidad de humedal urbano al MMA
Reconocer calidad de humedal urbano
Actualizar toda la documentación necesaria antes
Inicio
¿Se necesitan aclaraciones o rectificaciones?
No
¿Se reconoce el humedal?
No
Sí
Sí
Solicitar aclaraciones o rectificaciones
Análisis de Antecedentes

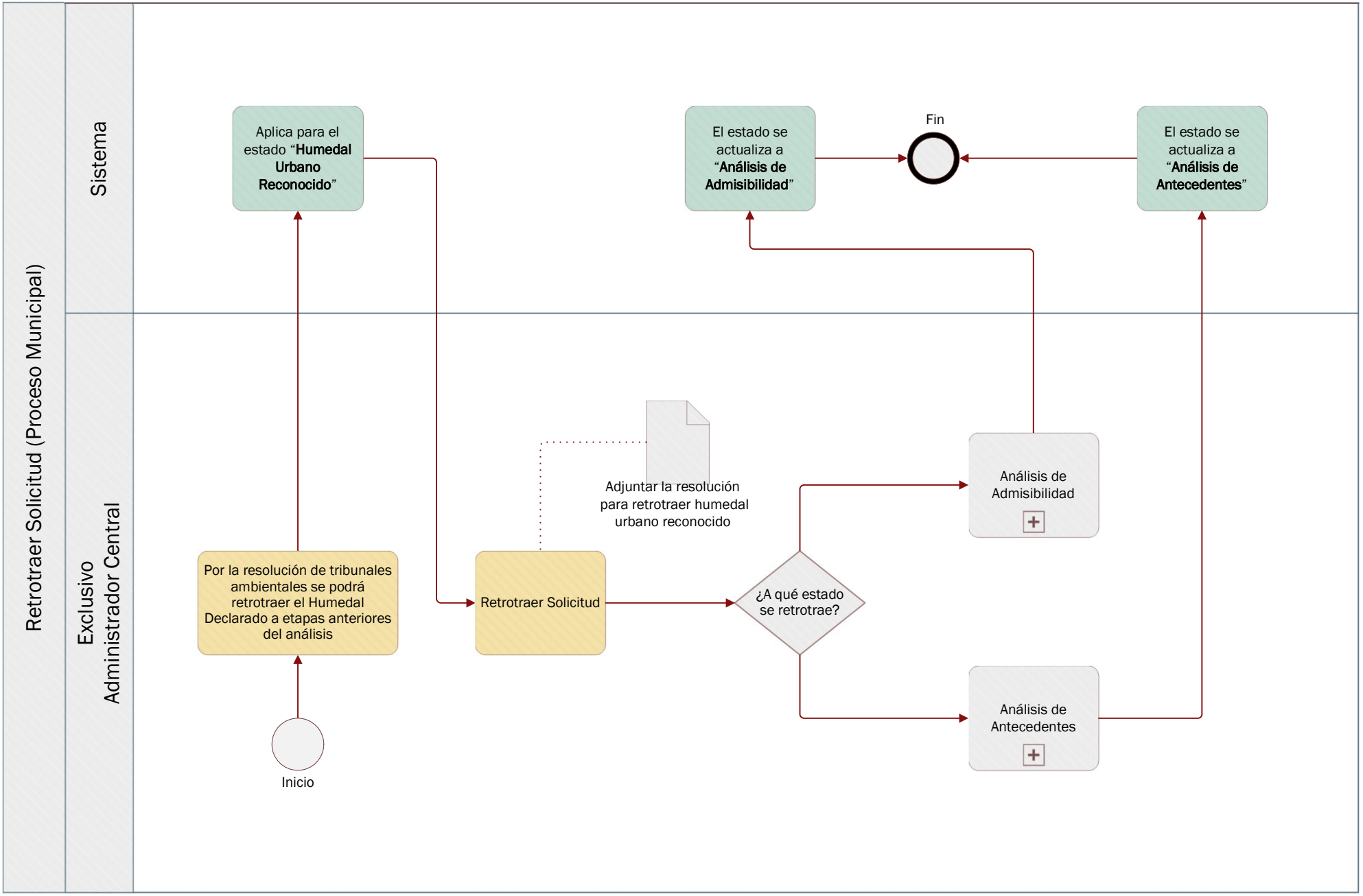
Retrotraer Solicitud (Proceso Municipal)
Sistema
Exclusivo
Administrador Central
Aplica para el estado "Humedal Urbano Reconocido"
El estado se actualiza a "Análisis de Admisibilidad"
Fin
El estado se actualiza a "Análisis de Antecedentes"
Adjuntar la resolución para retrotraer humedal urbano reconocido
Análisis de Admisibilidad
Por la resolución de tribunales ambientales se podrá retrotraer el Humedal Declarado a etapas anteriores del análisis
Retrotraer Solicitud
¿A qué estado se retrotrae?
Análisis de Antecedentes
Inicio